



# CAPITAL CONSTRUIDO

Expositor:  
MCs Miguel Critchlow

21 y 22  
de febrero

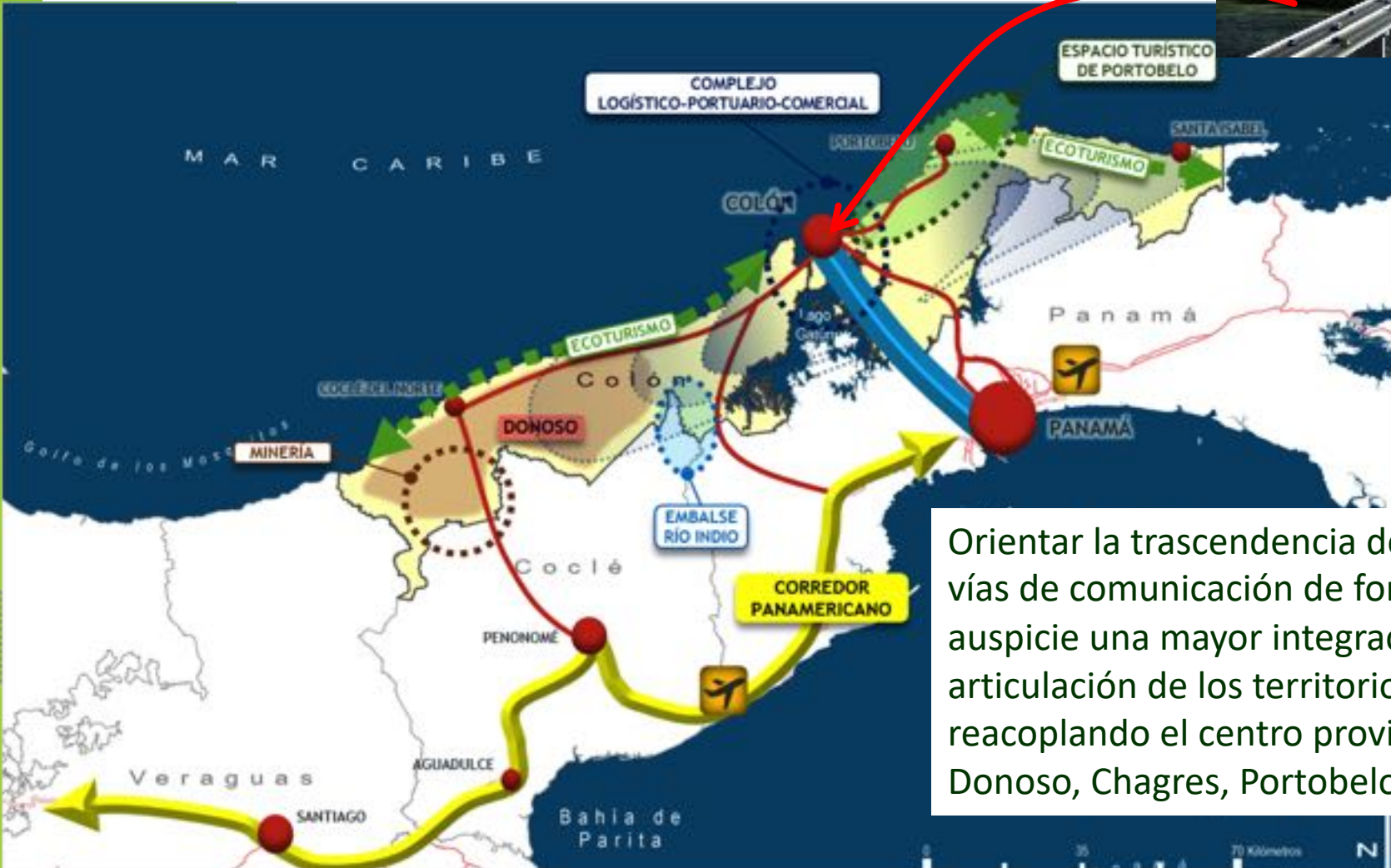
Club Unión  
Árabe-Colón

8:00 am - 5:00 pm



PANAMÁ: ¿ESTÁ EL FUTURO DE LA  
**REGIÓN ORIENTAL EN RIESGO?**  
**LA RUTA ES EL COMPROMISO DE TODOS**

Optimizar la integración del nuevo marco de relaciones territoriales que emanará de la construcción del tercer puente y la conexión viaria Colón-Penonomé, asegurando la conservación del capital territorial.



Orientar la trascendencia de las nuevas vías de comunicación de forma que auspicie una mayor integración y articulación de los territorios de Colón, reacomodando el centro provincial con Donoso, Chagres, Portobello y Santa Isabel.

CAPITAL TERRITORIAL

CAPITAL CONSTRUIDO

Capital natural

- En su extracción y utilización, las sustancias tomadas de la tierra no pueden exceder la capacidad del medio ambiente para dispersar, absorber, reciclar o neutralizar sus efectos nocivos (para los seres humanos y /o el medio ambiente)
- La capacidad del medio ambiente para proporcionar la integridad del sistema ecológico, la diversidad biológica y la productividad de este está controlado.

Capital humano

Capital social

El **capital manufacturado** comprende los bienes materiales o activos fijos que contribuyen al proceso de producción en lugar de ser la salida en sí – por ejemplo, las herramientas, las máquinas y los edificios.

El **Patrimonio Construido**, está integrado por el conjunto de los **bienes** culturales inmuebles, que son expresión o testimonio de la creación humana, y se les ha concedido un valor excepcional arquitectónico, histórico, religioso, científico y/o técnico.

**Capital financiero** juega un papel importante en nuestra economía, ya que permite a los otros tipos de capitales sean intercambiados y apropiados.

TRANSVERSALIZAN



Prov. de COLÓN



Prov. de DARIÉN



Com. GUNA YALA

Orientar la trascendencia de las nuevas vías de comunicación de forma que auspicie una mayor integración y articulación de los territorios de Colón, reacoplando el centro provincial con Donoso, Chagres, Portobelo y Santa Isabel;



## La Región de ORIENTE fundamenta

construir relaciones socio culturales, técnico económicas y políticas estratégicamente sostenibles entre las Provincias de Colón, Darién y la Comarca Guna Yala

- Crear **AUTOPISTAS MARÍTIMAS** como puentes y vías de acceso seguros que activen la economía del sector (agroindustria, pesca y el acceso a empleo interprovincial y comarcal equitativo y prioritario)...
- Crear **PUNTES AÉREOS Y TERRESTRES** que no impacten negativamente el ecosistema, para facilitar el rápido acceso y desarrollo económico.

**LA PROVINCIA DE DARIÉN** forma parte de la macrorregión oriental del país; cubre una superficie de 16 803 km<sup>2</sup> (el 22% del territorio nacional) la habitaban aprox. 22 750 habitantes, que representaban algo menos del 2% de la población del país, siendo la agricultura la principal actividad económica.

**LA COMARCA DE GUNA YALA** posee un área de 2,306 km<sup>2</sup> . Consiste en una franja estrecha de tierra de 373 km de largo en la costa este del Caribe panameño, bordeando la provincia de Darién y Colombia. Un archipiélago de 365 islas rodean la costa, de las cuales 36 están habitadas. principalmente a la agricultura, pesca, producción de artesanías, al turismo y la agricultura que se practica en la Comarca es con fines de subsistencia.



CAPITAL TERRITORIAL

▶ CAPITAL CONSTRUIDO

Establecimiento de directrices sobre tipologías constructivas en los espacios turísticos litorales de Costa Arriba y Costa Abajo (expresiones vernáculas, alturas, densidad, etc.) y en las zonas comerciales de la ciudad de Colón.

Ello incluye facilitar estrategias de infraestructuras conservar criterios formales y funcionales de hábitat que refuercen las identidades étnicas para que armonicen con las costumbres locales frente al modernismo urbanístico galopante.


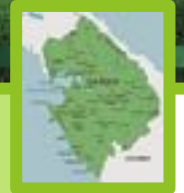



## CAPITAL TERRITORIAL

## ▶ CAPITAL CONSTRUIDO

## Construcción de un Centro de Estudios Antropológicos de las Culturas Indígenas y Afro-descendientes de la Región Oriental de la Republica de Panamá

para el desarrollo de programas destinados a la investigación y revalorización de las manifestaciones identitarias de los distintos pueblos de la Región Oriental, favoreciendo su conservación étnica evolutiva y además de constituirse como vehículo con capacidad de incidir positivamente en el incremento del valor añadido de los productos de las actividades tradicionales, alimentándose de técnicas y enfoques innovadores y abriendo su potencial como atractivos turísticos.



CAPITAL TERRITORIAL

▶ CAPITAL CONSTRUIDO

- Promover el reforzamiento de las redes de telecomunicaciones, en particular las de telefonía móvil e internet, reduciéndose así la actual brecha en cuanto a acceso a las tecnologías de información y comunicación.



- Captación de inversores con criterios de calidad constructiva y adaptación a las condiciones específicas de la Región Oriental.

## CAPITAL TERRITORIAL



## CAPITAL CONSTRUIDO

- Velar por que la planificación de nuevas infraestructuras de transporte con incidencia en la Región tome en consideración, además de las posibilidades, los riesgos derivados de la posible apertura de nuevas conexiones (Panamá-Colombia, Palmira-Mortí-Mulatupo, La Palma-Jaque, conectividad interna, etc.); la reflexión ha de formularse en un marco de trabajo que aúne el análisis científico-técnico, la participación de la sociedad civil y el compromiso de las administraciones públicas para lograr un elevado grado de aceptación.





CAPITAL TERRITORIAL

▶ CAPITAL COSNTRUIDO

Mejorar la conectividad interna de la Región y reforzamiento de la actual red vial de conexión con los territorios periféricos, bajo la óptica de una planificación consciente basada en las necesidades reales de su población y de diseño compatible con la preservación de los valores naturales.

Programa de mejora de las infraestructuras portuarias y de las conexiones fluvio-marítimas y aéreas de la Región.





GRACIAS...